
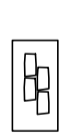



LEGENDA:


-  BETON C30/37
-  KAMENĚ
-  ZEMLINA

POZNAMKY:

ROZMERY KONTROLOVAŤ NA MIESTE!!

- PRED ZAHÁJENÍM VÝKOPU ZABEZPEČIŤ VYTÝČENIE PODZEMNÝCH VEDENÍ ICH SPRÁVCAMI.
- ZABEZPEČIŤ PRÁCE PRI PODZEMNÝCH VEDENIACH TAK ABY NEDOŠLO K ICH POŠKODENIU.
- VODU Z VÝKOPOVEJ JAMY ODČERPÁŤ.
- SKLONŤ SVAHOV PRI VÝKOPE KONZULTOVAŤ S PROJEKTANTOM, BUĎ UPRAVENÉ NA ZŔKLADĚ GEOTECHNICKÉHO PRIESKUMU.
- PRED ZAHÁJENÍM PRÁČ ZABEZPEČIŤ ČESTNÉ TELESO PROTI ZOSUVU PAŽENÍM.

STN EN 206-1 – C30/37 – XC4, XF3, – Cl 0,4 – Dmax 16 – S3

PROJEKTANT STAVBY	SAPAN s.r.o., STARÁ LUBOVŇA	PROJEKTANT PROTES.	SAPAN s.r.o., STARÁ LUBOVŇA	ZODPOVEDNÝ PROJEKTANT	Ing. VIKTOR JOZEĎ		SAPAN s.r.o. Za vodou 1389/13 064 01 Stará Ľubovňa mail: sapan.sro@gmail.com
VYPRACOVÁV	Ing. VIKTOR JOZEĎ	INVESTOR	Mesto Stará Ľubovňa	Miesto Stará Ľubovňa			
Miesto STAVBY	Stará Ľubovňa	NÁZOV STAVBY	Chodník UL Mýtna smer Podsadek, Stará Ľubovňa				
OBJEKT	SO 02 Lávka	KLASIF. STAVBY	MERKA	MI:50	STUPEŇ	ZEDNODUŠENÁ PD	ARCHIVNE ČÍSLO
OBŠAH	Výkres tvorí zôkladov	ČASŤ	Sloveňd	048102011	202		